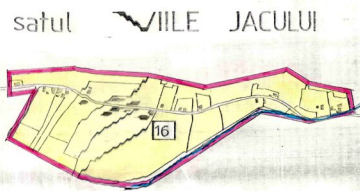
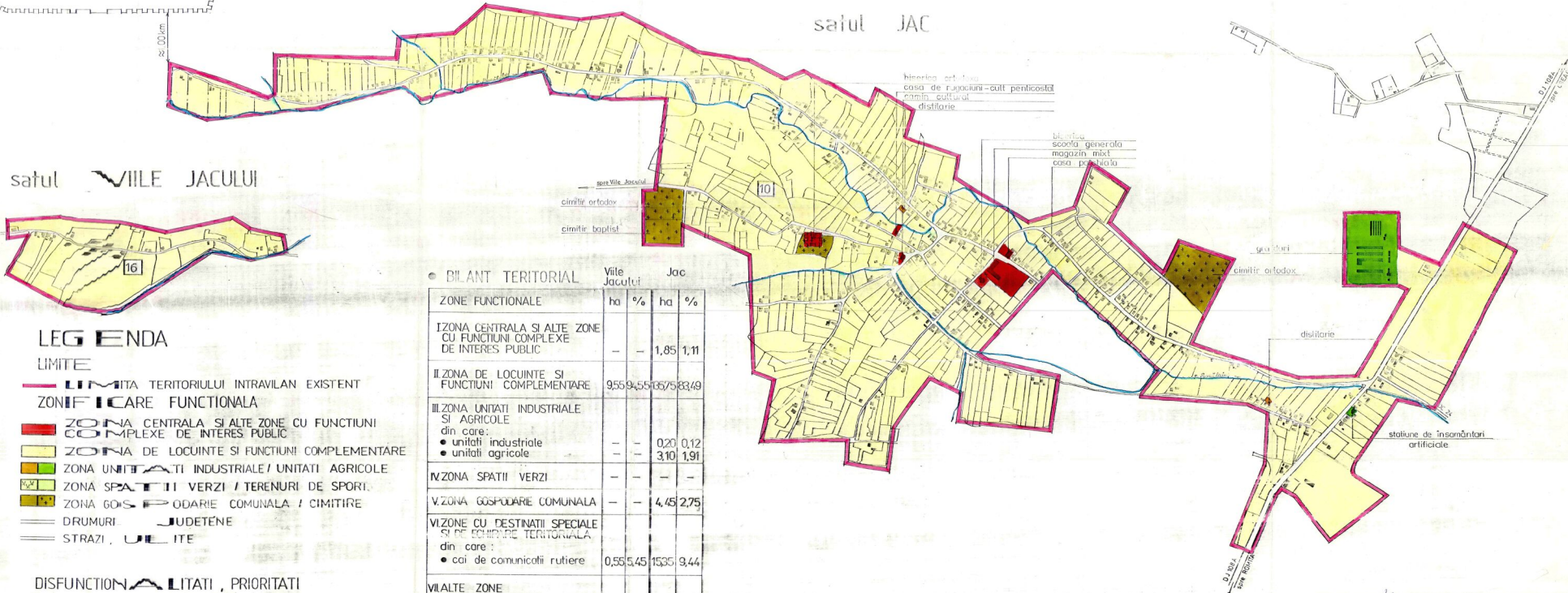
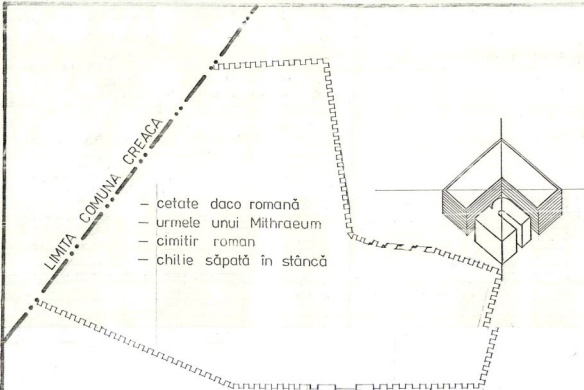


# PUG PLAN URBANISTIC GENERAL

comuna CREACA

1+2 SITUATIA EXISTENTA



## LEGENDA

- LIMITE**
- LIMITA TERITORIULUI INTRAVILAN EXISTENT
- ZONIFICARE FUNCTIONALA**
- ZONA CENTRALA SI ALTE ZONE CU FUNCTIUNI COMPLEXE DE INTERES PUBLIC
  - ZONA DE LOCUINTE SI FUNCTIUNI COMPLEMENTARE
  - ZONA UNITATI INDUSTRIALE / UNITATI AGRICOLE
  - ZONA SPATII VERZI / TERENURI DE SPORT
  - ZONA GOSPODARIE COMUNALA / CIMITIRE
  - DRUMURI JUDETENE
  - STRAZI, ULETE

DISFUNCTIONALITATI, PRIORITATI  
ZONE NECESAR A FI PROTEJATE:  
ZONA CU VALOARE ISTORICA

● BILANT TERITORIAL

ZONE FUNCTIONALE	Vile Jacului		Jac	
	ha	%	ha	%
I ZONA CENTRALA SI ALTE ZONE CU FUNCTIUNI COMPLEXE DE INTERES PUBLIC	—	—	1,85	1,11
II ZONA DE LOCUINTE SI FUNCTIUNI COMPLEMENTARE	955,9	55,65	583,9	—
III ZONA UNITATI INDUSTRIALE SI AGRICOLE din care:	—	—	—	—
• unitati industriale	—	—	0,20	0,12
• unitati agricole	—	—	3,10	1,91
IV ZONA SPATII VERZI	—	—	—	—
V ZONA GOSPODARIE COMUNALA	—	—	4,45	2,75
VI ZONE CU DESTINATII SPECIALE SI DE ECHIBUR TERITORIALA din care:	—	—	—	—
• cai de comunicatii rutiere	0,55	5,45	1535	9,44
VII ALTE ZONE (terenuri neconstruibile, ape, etc.)	—	—	1,90	1,18
<b>TOTAL TERITORIUL INTRAVILAN EXISTENT</b>	<b>1010,00</b>	<b>100</b>	<b>1626,00</b>	<b>100,0</b>

DR. TING HAIDUC A	PROIECTOR: DIRECTIA TEHNICA SALAJ-ZALAU
TEH. MOCANU V	
PROCONSAL S.A. ZALAU	PLAN URBANISTIC GENERAL
	salul JAC
	salul VIILE JACULUI
	2F
	Faza: P.U.G.
TEH. ANGELESCU N	
TEH. YRAB E	
TALB/PE A	1:5000
TEHP VIRAS E	
TEHP SPANU K	DEC 93
	SITUATIA EXISTENTA